BẢN ĐỒ PHÂN VÙNG CẤM, VÙNG HẠN CHẾ KHAI THÁC NƯỚC DƯỚI ĐẤT TỈNH KHÁNH HÒA

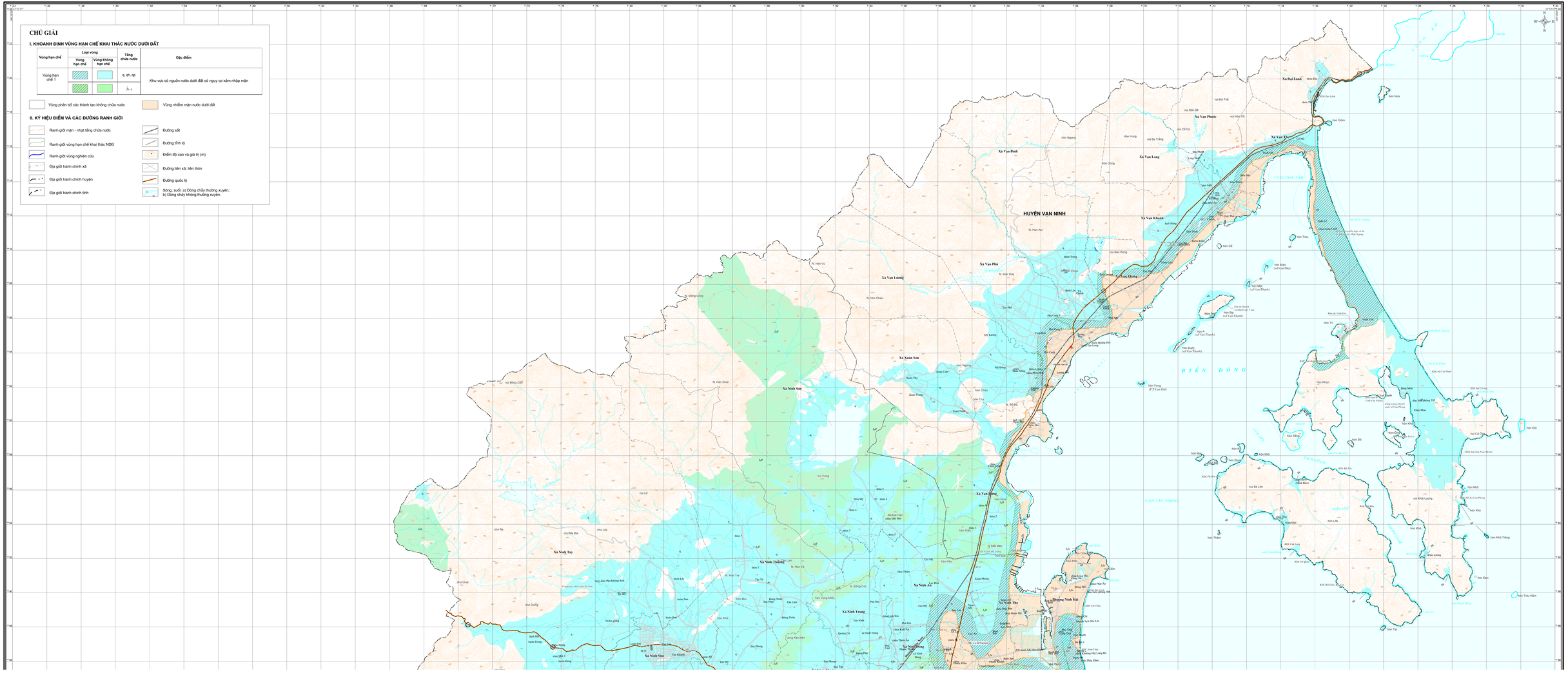
CHÚ GIẢI
I. KHOANH ĐỊNH VÙNG HẠN CHẾ KHAI THÁC NƯỚC DƯỚI ĐẤT
Vùng hạn chế
Loại vùng
Vùng hạn chế
Vùng không hạn chế
Tầng chứa nước
Đặc điểm
Vùng hạn chế 1
q, qh, qp
Khu vực có nguồn nước dưới đất có nguy cơ xâm nhập mặn
J1-2
Vùng phân bố các thành tạo không chứa nước
Vùng nhiễm mặn nước dưới đất
II. KÝ HIỆU ĐIỂM VÀ CÁC ĐƯỜNG RANH GIỚI
Ranh giới mặn - nhạt tầng chứa nước
Ranh giới vùng hạn chế khai thác NDD
Ranh giới vùng nghiên cứu
Địa giới hành chính xã
Địa giới hành chính huyện
Địa giới hành chính tỉnh
Đường sắt
Đường tỉnh lộ
Điểm độ cao và giá trị (m)
Đường liên xã, liên thôn
Đường quốc lộ
Sông, suối: a) Dòng chảy thường xuyên; b) Dòng chảy không thường xuyên.
HUYỆN VẠN NINH
Xã Vạn Bình
Xã Vạn Long
Xã Vạn Phước
Xã Đại Lãnh
Xã Vạn Thọ
Xã Vạn Khánh
Xã Vạn Phú
Xã Vạn Lương
Xã Vạn Thắng
Xã Xuân Sơn
Xã Ninh Sơn
Xã Ninh Tây
Xã Ninh Thượng
Xã Ninh Trung
Xã Ninh Ích
Xã Ninh Thọ
Xã Ninh Xuân
Xã Ninh Thân
Thương Ninh Hải
BIỂN ĐÔNG
VỊNH VÂN PHONG
VỊNH TRÀ NÁM
VỊNH CAM RANH
VỊNH VĨNH HY
VỊNH DIÊN KHÁNH
Hòn Gốm
Hòn Tre
Hòn Cỏ
Hòn Tằm
Hòn Khô Trắng
Hòn Tre Nhỏ
Hòn Tre Lớn
Hòn Tằm Nhỏ
Hòn Tằm Lớn
Hòn Đỏ
Hòn Đỏ Nhỏ
Hòn Đỏ Lớn
Hòn Đỏ Trung

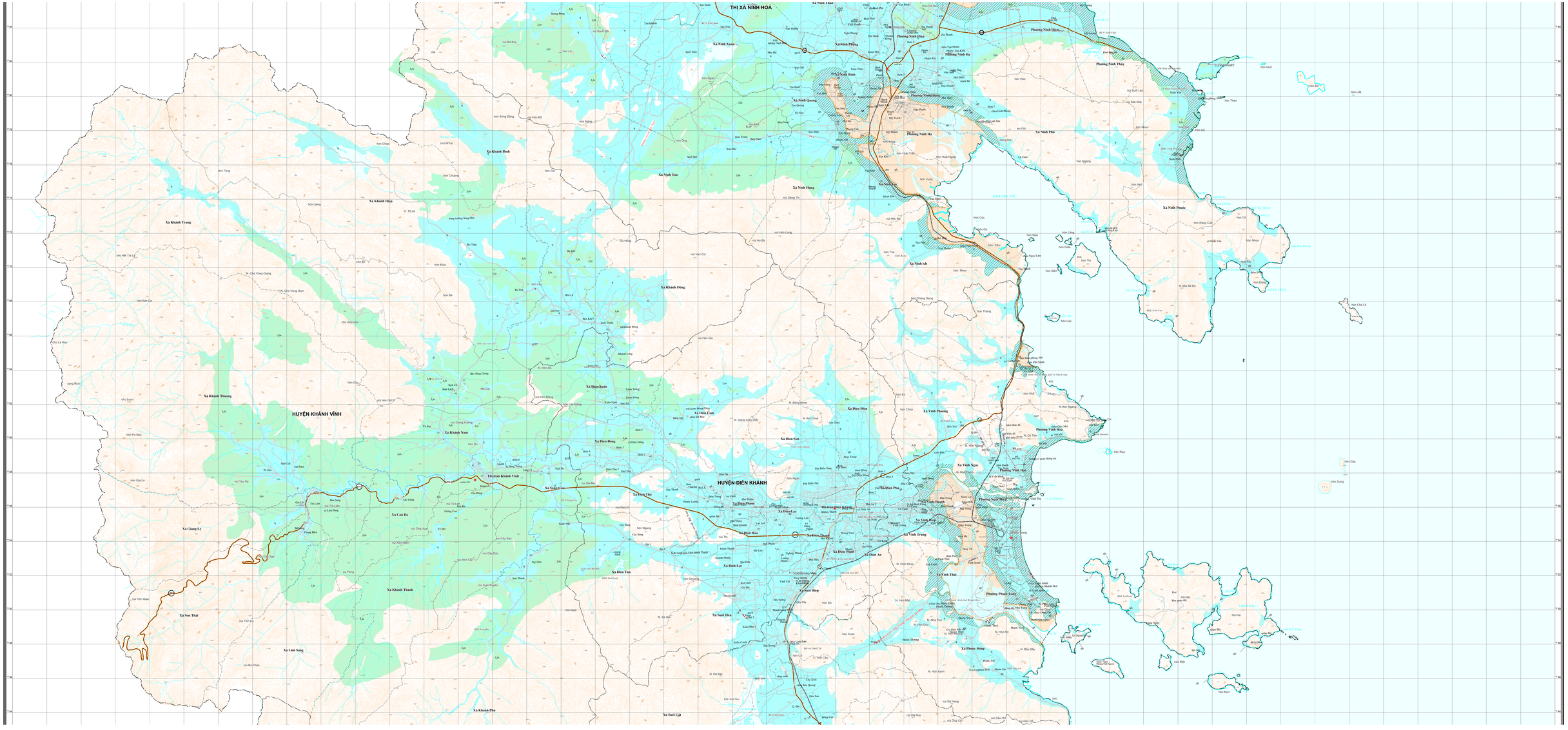
THỊ XÃ NINH HOÀ
HUYỆN KHÁNH VĨNH
HUYỆN ĐIỀN KHÁNH
Xã Ninh Xuân
Xã Ninh Phụng
Xã Ninh Bình
Xã Ninh Quang
Xã Ninh Tân
Xã Ninh Hưng
Phường Ninh Hiệp
Phường Ninh Đa
Phường Ninh Thủy
Phường Ninh Hải
Xã Ninh Phú
Xã Ninh Phước
Xã Ninh Ích
Xã Khánh Bình
Xã Khánh Hiệp
Xã Khánh Trung
Xã Khánh Đông
Xã Khánh Thượng
Xã Khánh Nam
Xã Khánh Thành
Xã Giang Ly
Xã Cầu Bà
Xã Sơn Thái
Xã Liên Sang
Xã Khánh Phú
Xã Sông Cầu
Thị trấn Khánh Vĩnh
Xã Diên Xuân
Xã Diên Lâm
Xã Diên Đồng
Xã Diên Thọ
Xã Diên Tân
Xã Diên Sơn
Xã Diên Điền
Xã Vĩnh Phương
Xã Vĩnh Ngọc
Xã Vĩnh Trung
Xã Vĩnh Thái
Xã Vĩnh Thạnh
Xã Vĩnh Hiệp
Xã Vĩnh Lương
Xã Vĩnh Phước
Xã Diên Thọ
Xã Diên Hòa
Xã Diên Thạnh
Xã Diên Phước
Xã Diên Lạc
Xã Diên Bình
Xã Diên Tiến
Xã Diên Hiệp
Xã Diên Phú
Xã Diên An
Xã Suối Cát
Xã Suối Tiên
Xã Suối Hiệp
Xã Bình Lộc
Xã Phước Đông
Phường Vĩnh Hải
Phường Vĩnh Hòa
Phường Vĩnh Thạnh
Phường Phước Long
Hồ Hòn Dung
Hồ Suối Dầu
Hồ Đá Bàn
Hồ Suối Lau
Hồ Suối Cam
Hồ Suối Ngà
Hồ Suối Cát
Hồ Suối Tiên
Hồ Suối Hiệp
Hồ Suối Cầu
Hồ Suối Lớn
Hồ Suối Dầu
Hồ Suối Ngô
Hồ Suối Vàng

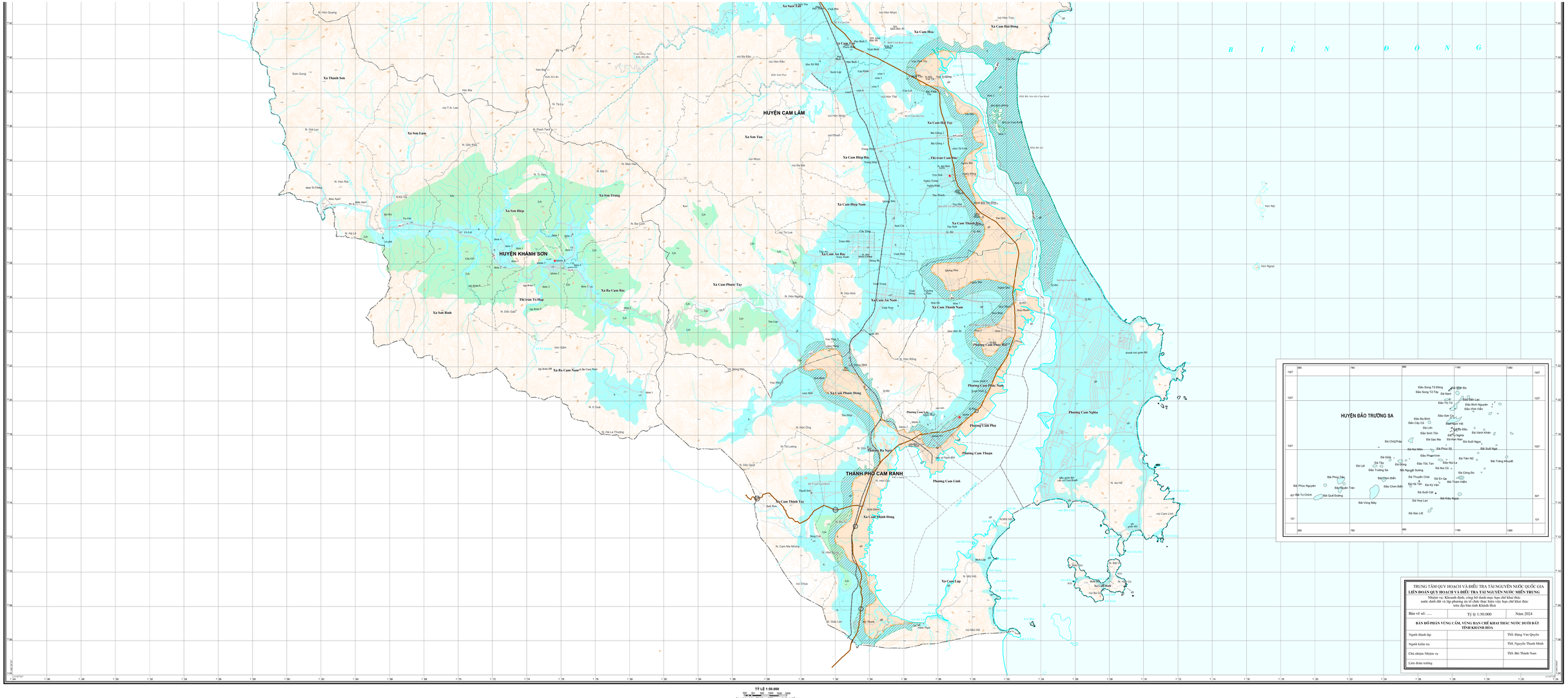

TRUNG TÂM QUY HOẠCH VÀ ĐIỀU TRA TÀI NGUYÊN NƯỚC QUỐC GIA
LIÊN ĐOÀN QUY HOẠCH VÀ ĐIỀU TRA TÀI NGUYÊN NƯỚC MIỀN TRUNG

Nhiệm vụ: Khoanh định, công bố danh mục hạn chế khai thác nước dưới đất và lập phương án tổ chức thực hiện việc hạn chế khai thác trên địa bàn tỉnh Khánh Hòa

Bản vẽ số:	Tỷ lệ 1:50.000	Năm 2024

BẢN ĐỒ PHÂN VÙNG CẤM, VÙNG HẠN CHẾ KHAI THÁC NƯỚC DƯỚI ĐẤT TỈNH KHÁNH HÒA

Người thành lập		ThS. Đặng Văn Quyền
Người kiểm tra		ThS. Nguyễn Thanh Minh
Chủ nhiệm Nhiệm vụ		ThS. Bùi Thành Nam
Liên đoàn trưởng		

TỶ LỆ 1:50.000

Độ dài 1cm ứng với 500m ngoài thực tế
Lưới chiếu VN2000 KT108 độ 15 phút, múi 3